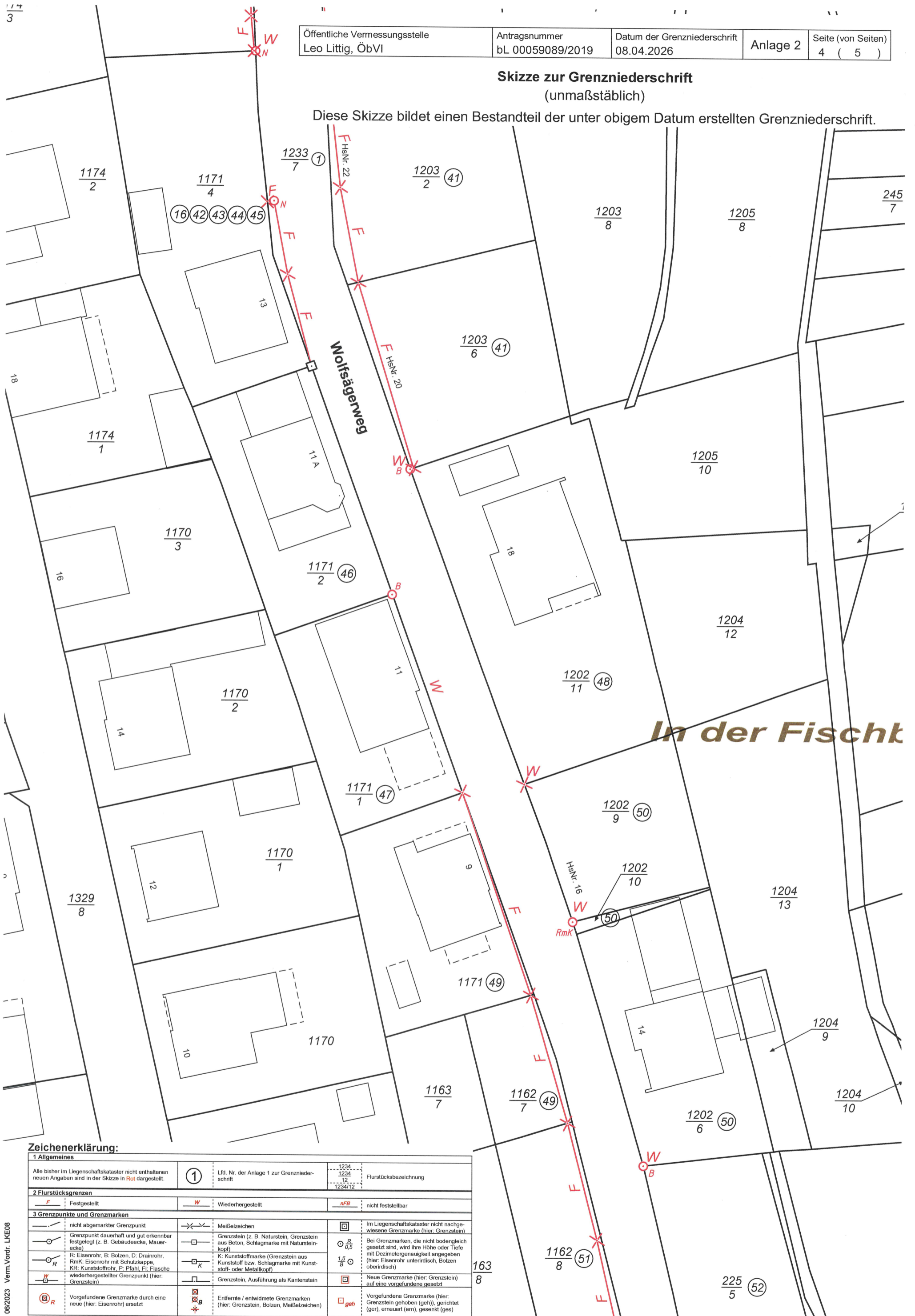


**Skizze zur Grenzniederschrift**  
(unmaßstäblich)

Diese Skizze bildet einen Bestandteil der unter obigem Datum erstellten Grenzniederschrift.

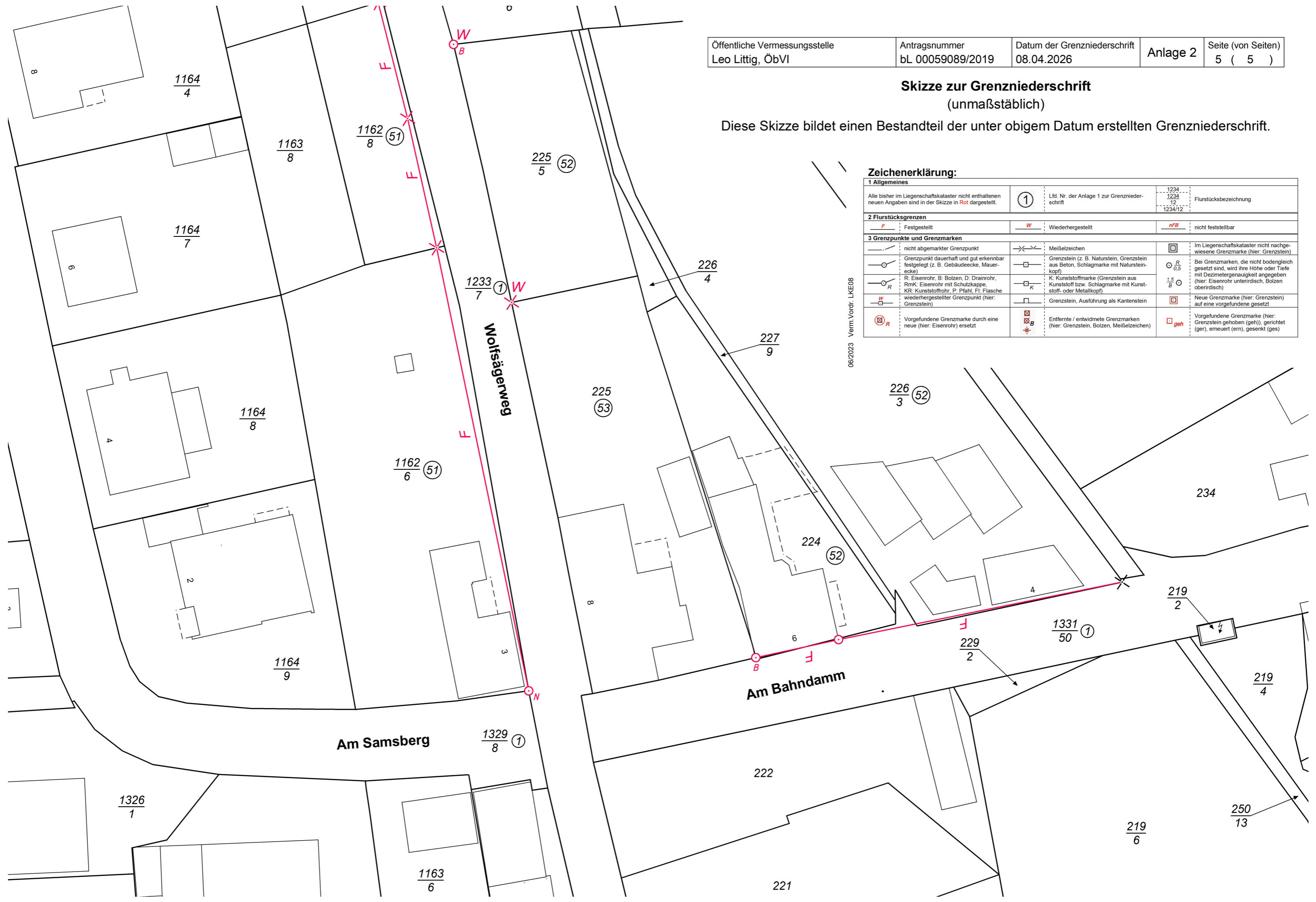


**Zeichenerklärung:**

<b>1 Allgemeines</b>			
Alle bisher im Liegenschaftskataster nicht enthaltenen neuen Angaben sind in der Skizze in Rot dargestellt.	①	Lfd. Nr. der Anlage 1 zur Grenzniederschrift	Flurstücksbezeichnung
		1234 1234 12 1234/12	
<b>2 Flurstücksgrenzen</b>			
F	festgestellt	W	Wiederhergestellt
nFB	nicht feststellbar		
<b>3 Grenzpunkte und Grenzmarken</b>			
—	nicht abgemerkter Grenzpunkt	—X—X—	Meißelzeichen
—○—	Grenzpunkt dauerhaft und gut erkennbar festgelegt (z. B. Gebäudeecke, Mauer- ecke)	—□—	Grenzstein (z. B. Naturstein, Grenzstein aus Beton, Schlagmarke mit Naturstein- kopf)
—○R—	R: Eisenrohr, B: Bolzen, D: Drainrohr, RmK: Eisenrohr mit Schutzkappe, KK: Kunststoffrohr, P: Pfahl, Ft: Flasche	—□K—	K: Kunststoffmarke (Grenzstein aus Kunststoff bzw. Schlagmarke mit Kunststoff- oder Metallkopf)
—□W—	wiederhergestellter Grenzpunkt (hier: Grenzstein)	—□—	Grenzstein, Ausführung als Kantenstein
—○R	Vorgefundene Grenzmarke durch eine neue (hier: Eisenrohr) ersetzt	—□B—	Entfernte / entwidmete Grenzmarken (hier: Grenzstein, Bolzen, Meißelzeichen)
		—*—	Vorgefundene Grenzmarke (hier: Grenzstein gehoben (geh)), gerichtet (ger), erneuert (ern), gesenkt (ges)

**Skizze zur Grenzniederschrift**  
(unmaßstäblich)

Diese Skizze bildet einen Bestandteil der unter obigem Datum erstellten Grenzniederschrift.



**Zeichenerklärung:**

<b>1 Allgemeines</b>			
Alle bisher im Liegenschaftskataster nicht enthaltenen neuen Angaben sind in der Skizze in <b>Rot</b> dargestellt.	①	Lfd. Nr. der Anlage 1 zur Grenzniederschrift	1234 1234 12 1234/12
<b>2 Flurstücksgrenzen</b>			
<b>F</b> Festgestellt	<b>W</b> Wiederhergestellt	<b>nFB</b> nicht feststellbar	
<b>3 Grenzpunkte und Grenzmarken</b>			
— — — nicht abgemerkter Grenzpunkt	↔↔↔ Meißelzeichen	□ Im Liegenschaftskataster nicht nachgewiesene Grenzmarke (hier: Grenzstein)	
○ Grenzpunkt dauerhaft und gut erkennbar festgelegt (z. B. Gebäudeecke, Mauer-ecke)	□ Grenzstein (z. B. Naturstein, Grenzstein aus Beton, Schlagmarke mit Naturstein-kopf)	○ R 0,5 Bei Grenzmarken, die nicht bodengleich gesetzt sind, wird ihre Höhe oder Tiefe mit Dezimetergenauigkeit angegeben (hier: Eisenrohr unterirdisch, Bolzen oberirdisch)	
○ R Eisenrohr, B: Bolzen, D: Drainrohr, RmK: Eisenrohr mit Schutzkappe, KR: Kunststoffrohr, P: Pfahl, Fl: Flasche	□ K Kunststoffmarke (Grenzstein aus Kunststoff bzw. Schlagmarke mit Kunst-stoff- oder Metallkopf)	□ Neue Grenzmarke (hier: Grenzstein) auf eine vorgefundene gesetzt	
□ wiederhergestellter Grenzpunkt (hier: Grenzstein)	□ Grenzstein, Ausführung als Kantenstein	□ Vorgefundene Grenzmarke (hier: Grenzstein gehoben (geh)), gerichtet (ger), erneuert (ern), gesenkt (ges)	
Ⓡ Vorgefundene Grenzmarke durch eine neue (hier: Eisenrohr) ersetzt	Ⓡ B Entfernte / entwidmete Grenzmarken (hier: Grenzstein, Bolzen, Meißelzeichen)		

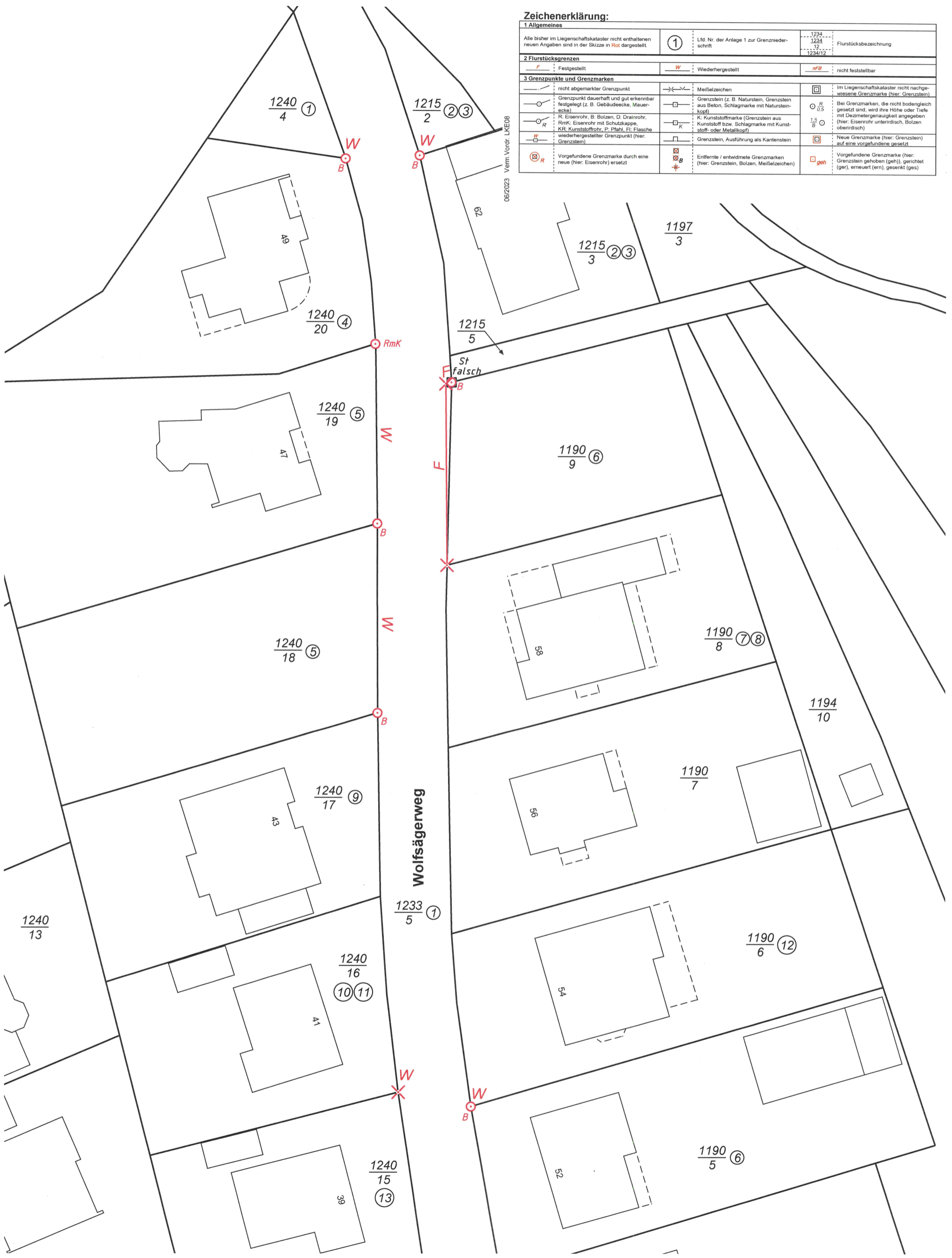
06/2023 Verm.Vordr. LKE08

**Skizze zur Grenzniederschrift**  
(unmaßstäblich)

Diese Skizze bildet einen Bestandteil der unter obigem Datum erstellten Grenzniederschrift.

**Zeichenerklärung:**

<b>1 Allgemeines</b>				
Alle bisher im Liegenschaftskataster nicht enthaltenen neuen Angaben sind in der Skizze in Rot dargestellt.		①	Lfd. Nr. der Anlage 1 zur Grenzniederschrift	1234 1234 12 1234/12 Flurstücksbezeichnung
<b>2 Flurstücksgrenzen</b>				
$\overline{F}$	Festgestellt	$\overline{W}$	Wiederhergestellt	$\overline{NF/B}$ nicht feststellbar
<b>3 Grenzpunkte und Grenzmarken</b>				
$\rightarrow \times \leftarrow$	nicht abgemerkter Grenzpunkt	$\rightarrow \times \leftarrow$	Meißelzeichen	$\square$ im Liegenschaftskataster nicht nachgewiesene Grenzmarke (hier: Grenzstein)
$\bigcirc$	Grenzpunkt dauerhaft und gut erkennbar festgelegt (z. B. Gebäudeecke, Mauer-ecke)	$\square$	Grenzstein (z. B. Naturstein, Grenzstein aus Beton, Schlagmarke mit Natursteinkopf)	$\bigcirc \frac{R}{0,5}$ Bei Grenzmarken, die nicht bodengleich gesetzt sind, wird ihre Höhe oder Tiefe mit Dezimetergenauigkeit angegeben (hier: Eisenrohr unterirdisch, Bolzen oberirdisch)
$\bigcirc R$	R: Eisenrohr, B: Bolzen, D: Drainrohr, RmK: Eisenrohr mit Schutzkappe, KR: Kunststoffrohr, P: Pfahl, FI: Flasche	$\square K$	K: Kunststoffmarke (Grenzstein aus Kunststoff bzw. Schlagmarke mit Kunststoff- oder Metallkopf)	$\bigcirc \frac{1,5}{B}$
$\bigcirc W$	wiederhergestellter Grenzpunkt (hier: Grenzstein)	$\square$	Grenzstein, Ausführung als Kantenstein	$\square$ Neue Grenzmarke (hier: Grenzstein) auf eine vorgefundene gesetzt
$\bigcirc R$	Vorgefundene Grenzmarke durch eine neue (hier: Eisenrohr) ersetzt	$\square B$	Entfernte / entwidmete Grenzmarken (hier: Grenzstein, Bolzen, Meißelzeichen)	$\square geh$ Vorgefundene Grenzmarke (hier: Grenzstein gehoben (geh)), gerichtet (ger), erneuert (ern), gesenkt (ges)



**Skizze zur Grenzniederschrift**  
(unmaßstäblich)

Diese Skizze bildet einen Bestandteil der unter obigem Datum erstellten Grenzniederschrift.

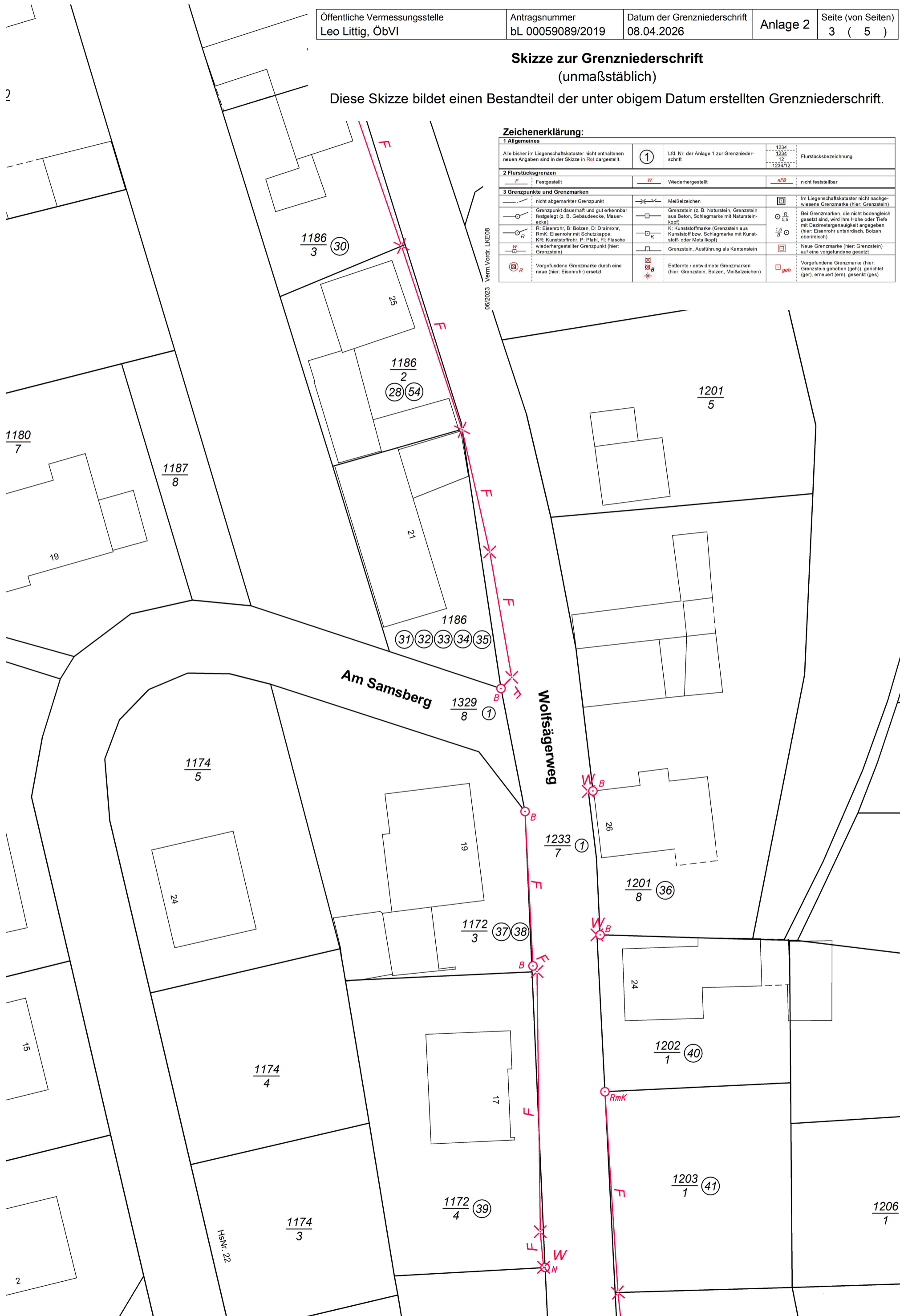


**Zeichenerklärung:**

1 Allgemeines			
Alle bisher im Liegenschaftskataster nicht enthaltenen neuen Angaben sind in der Skizze in Rot dargestellt.	①	Lfd. Nr. der Anlage 1 zur Grenzniederschrift	1234 1234 12 1234/12 Flurstücksbezeichnung
2 Flurstücksgrenzen			
<u>F</u> Festgestellt	<u>W</u> Wiederhergestellt	<u>nFB</u> nicht feststellbar	
3 Grenzpunkte und Grenzmarken			
— nicht abgemerkter Grenzpunkt	— Meißelzeichen	□ Im Liegenschaftskataster nicht nachgewiesene Grenzmarke (hier: Grenzstein)	
○ Grenzpunkt dauerhaft und gut erkennbar festgelegt (z. B. Gebäudeecke, Mauer- ecke)	□ Grenzstein (z. B. Naturstein, Grenzstein aus Beton, Schlagmarke mit Naturstein- kopf)	○ R 0,5 Bei Grenzmarken, die nicht bodengleich gesetzt sind, wird ihre Höhe oder Tiefe mit Dezimetergenauigkeit angegeben (hier: Eisenrohr unterirdisch, Bolzen oberirdisch)	
○ R Eisenrohr, B: Bolzen, D: Drainrohr, RmK: Eisenrohr mit Schutzkappe, KR: Kunststoffrohr, P: Pfahl, Fl: Flasche	□ K Kunststoffmarke (Grenzstein aus Kunststoff bzw. Schlagmarke mit Kunst- stoff- oder Metallkopf)	1,5 B ○ Neue Grenzmarke (hier: Grenzstein) auf eine vorgefundene gesetzt	
— wiederhergestellter Grenzpunkt (hier: Grenzstein)	□ Grenzstein, Ausführung als Kantenstein	□ geh Vorgefundene Grenzmarke (hier: Grenzstein gehoben (geh)), gerichtet (ger), erneuert (ern), gesenkt (ges)	
□ R Vorgefundene Grenzmarke durch eine neue (hier: Eisenrohr) ersetzt	□ B Entfernte / entwidmete Grenzmarken (hier: Grenzstein, Bolzen, Meißelzeichen)		

**Skizze zur Grenzniederschrift**  
(unmaßstäblich)

Diese Skizze bildet einen Bestandteil der unter obigem Datum erstellten Grenzniederschrift.



**Zeichenerklärung:**

<b>1 Allgemeines</b>			
Alle bisher im Liegenschaftskataster nicht enthaltenen neuen Angaben sind in der Skizze in Rot dargestellt.	①	Lfd. Nr. der Anlage 1 zur Grenzniederschrift	1234 1234 12 1234/12
		Flurstücksbezeichnung	
<b>2 Flurstücksgrenzen</b>			
$\overline{F}$	Festgestellt	$\overline{W}$	Wiederhergestellt
		$\overline{NF}$	nicht feststellbar
<b>3 Grenzpunkte und Grenzmarken</b>			
$\times$	nicht abgemerkter Grenzpunkt	$\times$	Meißelzeichen
$\bigcirc$	Grenzpunkt dauerhaft und gut erkennbar festgelegt (z. B. Gebäudeecke, Mauer-ecke)	$\square$	Grenzstein (z. B. Naturstein, Grenzstein aus Beton, Schlagmarke mit Naturstein-kopf)
$\bigcirc_R$	R: Eisenrohr, B: Bolzen, D: Drainrohr, RmK: Eisenrohr mit Schutzkappe, KR: Kunststoffrohr, P: Pfahl, Fl: Flasche	$\square_K$	K: Kunststoffmarke (Grenzstein aus Kunststoff bzw. Schlagmarke mit Kunst-stoff- oder Metallkopf)
$\square_W$	wiederhergestellter Grenzpunkt (hier: Grenzstein)	$\square$	Grenzstein, Ausführung als Kantenstein
$\bigcirc_R$	Vorgefundene Grenzmarke durch eine neue (hier: Eisenrohr) ersetzt	$\square_B$	Entfernte / entwidmete Grenzmarken (hier: Grenzstein, Bolzen, Meißelzeichen)
		$\square_{geh}$	Vorgefundene Grenzmarke (hier: Grenzstein gehoben (geh)), gerichtet (ger), erneuert (ern), gesenkt (ges)